










**LEGENDA**

 HRANICA RIEŠENÉHO ÚZEMIA

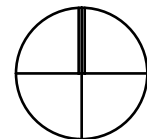
STAV	NÁVRH	
		RODINNÝ DOM
		POZEMKY ZASTAVANEJ ČASTI RD
		POZEMKY ZELENE RODINNÝCH DOMOV
		JEDNODLAŽNÝ RD S NEOBYTNÝM PODKROVÍM
		OZNAČENIE NOVEJ PARCELY

N32, N33

POZN.: Z HLADISKA ZADEFINOVANÝCH VEREJNOPROSPŔŠNÝCH STAVIEB NEDOCHÁDZA KU ZMENÁM

**ÚZEMNÝ PLÁN ZÓNY "RUSKÁ NOVÁ VES, OBYTNÁ ZÓNA VYŠNÉ DOLINY"  
ZMENY A DOPLNKY Č. 1/2025**

NÁVRH NA PREROKOVANIE podľa §22 A §23 Z.z. v spojení s § 40a ods. 6 zákona č.200/2022 Z.z.



OBSTARÁVATEL:	OBEC RUSKÁ NOVÁ VES		
ODBORNE SPŔSOBILÁ OSOBA PRE OBSTARÁVANIE:	ING. ARCH. VLADIMÍR DEBNÁR REG. Č.: 424		
SPRACOVATEL:	ING. ARCH. MÁRIA ČUTKOVÁ AUTORIZOVANÝ ARCHITEKT SKA Č. AUT. OSV.: 0377 AA		
<b>SCHEMA ZÁVÄZNÝCH ČASTÍ</b>		ING. ARCH. MÁRIA ČUTKOVÁ AUTORIZOVANÝ ARCHITEKT SKA SLÁDKOVIČOVA 7359/9A 093 01 PŘESOV TEL.: 09421 905 295 693 e-mail: cutkova@gmail.com	
RIEŠITELSKÝ KOLEKTÍV:		MIERKA:	SCHÉMA
URBANIZMUS:	ING. ARCH. MÁRIA ČUTKOVÁ	FORMÁT:	3xA4
		DÁTUM:	02/2025
		Č. V.:	
		NÁLOŽKA	<b>7</b>